



COMUNE DI SEGRATE

Provincia di Milano


C.T.C.

Carta Tecnica Comunale

TAVOLA N°

9

Scala 1:2.000

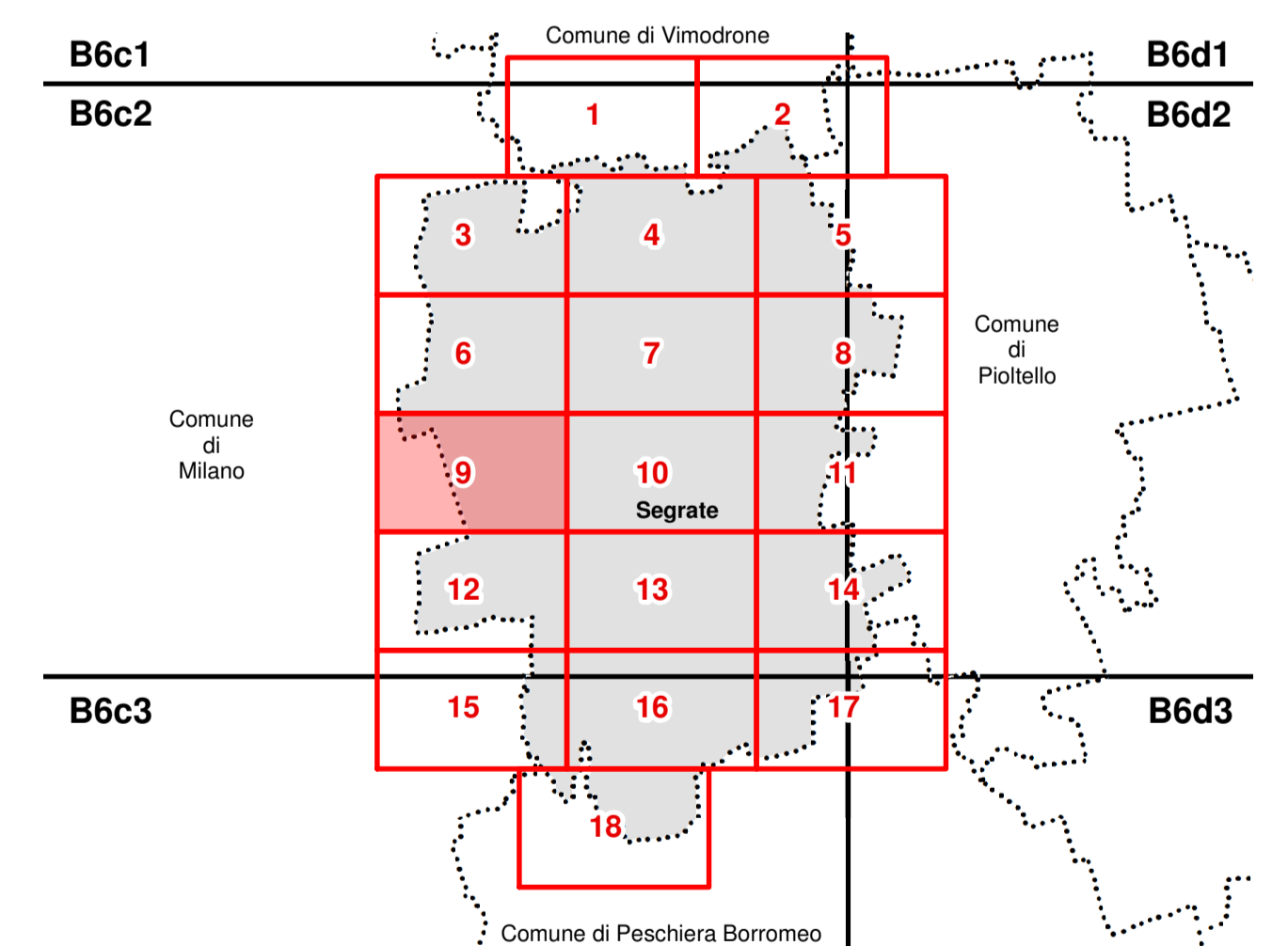


situazione al:
18 Novembre 2014 (data del volo)

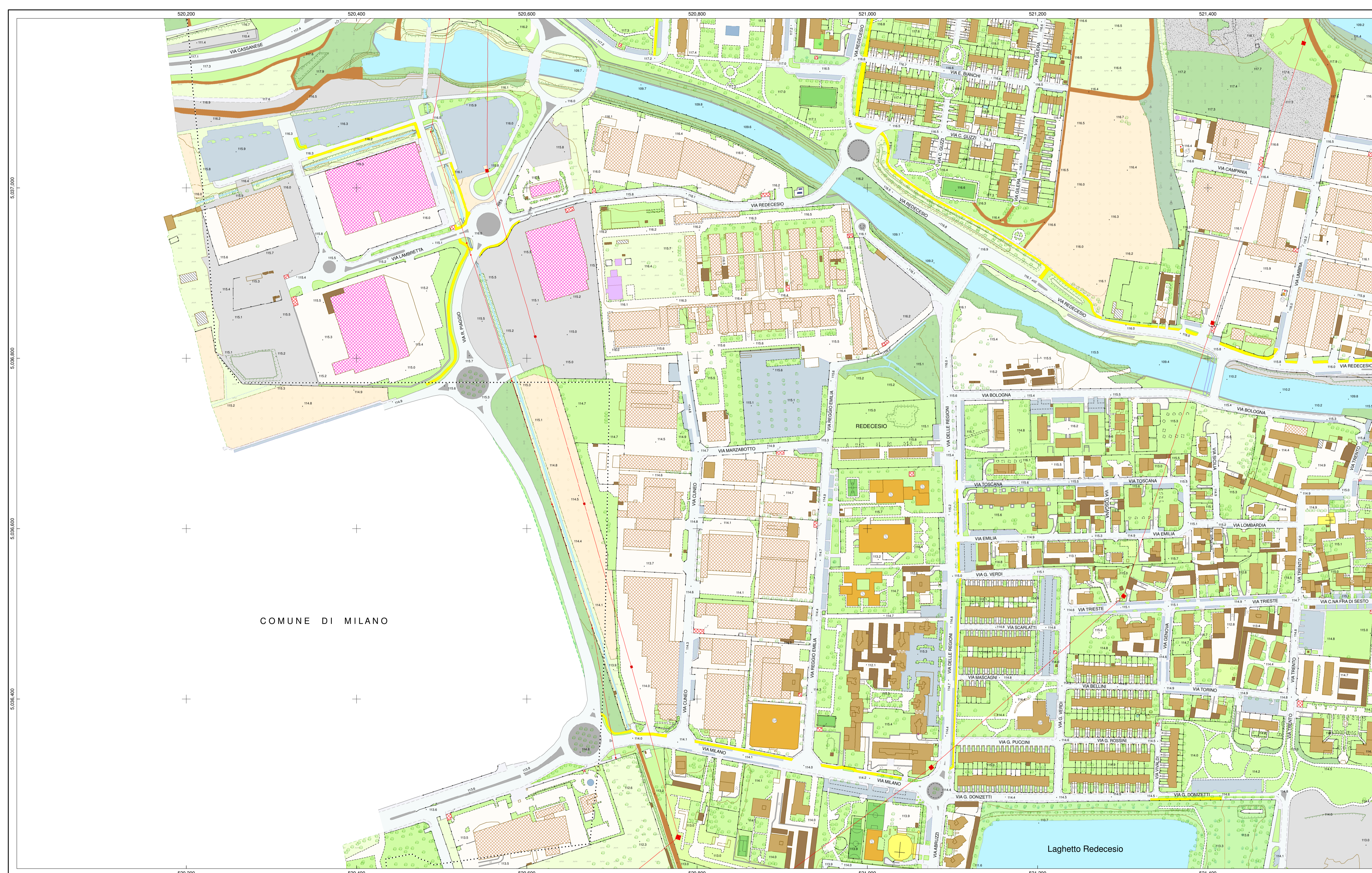
COORDINATE DI RIFERIMENTO AI VERTICI DEL FOGLIO

SISTEMA RIF.	A (E,N)	B (E,N)	C (E,N)	D (E,N)
UTM - WSG84	520000,00 ; 5036200,00	521600,00 ; 5036200,00	521600,00 ; 5037200,00	520000,00 ; 5037200,00

QUADRO D'UNIONE E INQUADRAMENTO CTR 1:10.000



- Limiti amministrativi comunali
- Foglio CTR 1:10.000
- C.T.C. 1:2.000
- Area cartografata in scala 1:2.000



COMUNE DI MILANO

Laghetto Redecesio

FERROVIE Binario di ferrovia Binario in costruzione Binario in disuso Binario di metropolitana Binario tranviario Sede di trasporto su ferro VIABILITA' Passaggio a livello	Mercatino - banchine passaggio pedonale Stazione di servizio Vialeto Molo Pista ciclabile Visibilità principale Strada secondaria carraiata Parcheggio, fascia di sosta laterale Isola di traffico LIMITI AMMINISTRATIVI Limite di Comune Limite di Provincia Limite di Regione Limite di Stato	VERTICI DI RETE Vertice IGM55 Caposaldo livellazione IGM Vertice di raffinamento OROGRAFIA Punto quotato al suolo Curva di livello direttiva Curva di livello ordinaria Scarpata artificiale terrapieno Scarpata naturale	IDROGRAFIA Nevajo Cantiere Roccia Pietraia ghiaione Cava Discarica Caverna grotta Caverna artificiale terrapieno VEGETAZIONE Bosco di castagno Bosco di conifere Bosco di leccio Bosco di olmo Bosco di pino Bosco misto Bosco di abete Bosco di pino Bosco di cipressi Bosco di larici VEGETAZIONE Bosco di faggio	Seminativo Orti Vivajo Aiutolo pubblica, giardino Cortile, ala, corte Filare di alberi Albero isolato	EDIFICI E COSTRUZIONI Cancellata Muro in muratura Muro a secco Muro di spallino Tettoie Serra Tratto di linea elettrica Traliccio Palo Scale, percorsi a scalinata Rampa Campi sportivi Edificio residenziale Aggetto Soffitto di sottopassaggio Soffitto di portico Volume tecnico	Edificio commerciale sede di centro commerciale Edificio industriale stabilimento industriale Chiesa, basilica, luogo di culto Campanile Sede di municipio Sede di scuola, università, laboratorio di ricerca Sede di ospedale sede di ASL Sede di servizio pubblico Sede di tribunale Edificio ferroviario Edificio rurale, agricoltura Tendone pressurizzato Edificio aeroportuale Edificio minore baracca Edificio minore garage, box auto Edificio minore cappella, tomba	Stazione di trasformazione Cabina rete acque impianto di produzione energia Gradinata di campo sportivo Vasca, cisterna Fontana Serbatoio in superficie, silo Pozzo Torre piezometrica, ciminiera, forno Piscina scoperta Tiro a segno, poligono Centrale idroelettrica Centrale termoelettrica Rifugio montano casello forestale Croce isolata, tabernacolo Elipporto Cippo chilometrico
---	---	--	---	---	---	--	--