

COMUNE DI VIMODRONE










COMUNE DI MILANO


COMUNE DI PIOLTELO

COMUNE DI PIOLTELO

COMUNE DI MILANO

COMUNE DI PESCHIERA BORROMEO

-  CONFINE COMUNALE
-  CONFINE DEL CENTRO ABITATO COMUNALE
-  LAGHI
-  AEROPORTI
-  RETE STARADALE (statale, regionale, provinciale, comunale)
-  RETE FERROVIARIA
  
-  PONTE/CAVALCAVIA
-  SOTTOPASSO
-  STRETTOIA

 Strade di competenza percorribili da complessi veicolari per il trasporto di elementi prefabbricati composti ed apparecchiature industriali complesse per l'edilizia con lunghezza fino a **25,00 metri** e massa complessiva fino a **108 ton.**

 **Città di Segrate** VIA 1° MAGGIO (CAP 20090)  
Tel. 02/269021  
www.comune.segrate.mi.it

OGGETTO: PERCORSI AUTORIZZATI ALLA CIRCOLAZIONE DEI TRASPORTI ECCEZIONALI TAVOLA: **J**

DESCRIZIONE: Strade di competenza percorribili da complessi veicolari per il trasporto di elementi prefabbricati composti ed apparecchiature industriali complesse per l'edilizia con lunghezza fino a 25,00 metri e massa complessiva fino a 108 ton. Scala: 1:5000 OTTOBRE 2019