


ALTEZZA EDIFICI


 Confine comunale


Interventi urbanistici in attuazione


 Accordi di Programma in attuazione


 Piani e Programmi in attuazione


Altezze degli edifici in metri


 minore/uguale a 7

 da 7,1 a 11,0

 da 11,1 a 21,0

 da 21,1 a 28,0

 maggiore di 28

 Edifici dismessi o sottoutilizzati



Città di Segrate

Elaborato
PdR 04
scala 1:5000

Piano delle Regole

Piano Governo Territorio

Dirigente
Annapaola De Lotto

Assessore
Francesco Di Chio

Sindaco
Paolo Micheli

Autorità Precedente
Annapaola De Lotto

Autorità Competente
Lidia Cioffari

Progetto Variante PGT

Direzione Sviluppo del Territorio - Servizi Tecnici - Servizi Ambientali
Servizio Sviluppo del Territorio

Consulenze

Valutazione ambientale strategica (VAS)
Referente: Arch. Alessandro Oliveri

Componente geologica - Elaborato Rischio di Incidenti Rilevanti (ERIR)
Studio Associato di Caldarelli, Elitropi, Frassoni, Mell, Valenti
Referente: Geol. Renato Caldarelli

Studio SCOGRI
Ecosphera S.r.l.
Referente: Ing. Fabrizio Bellini

La presente tavola ha carattere descrittivo; i dati raffigurati sono desumibili in forma aggiornata nel DBT del Comune di Segrate redatto secondo le specifiche tecniche della Regione Lombardia (approvate con D.G. del 00.00.0000 e successive) - Volo Mese anno

Sistema Insediativo

Altezze degli edifici

adozione
Del C.C. n.3 - 29.01.2026

approvazione
Del C.C. n.31 - 09.05.2026