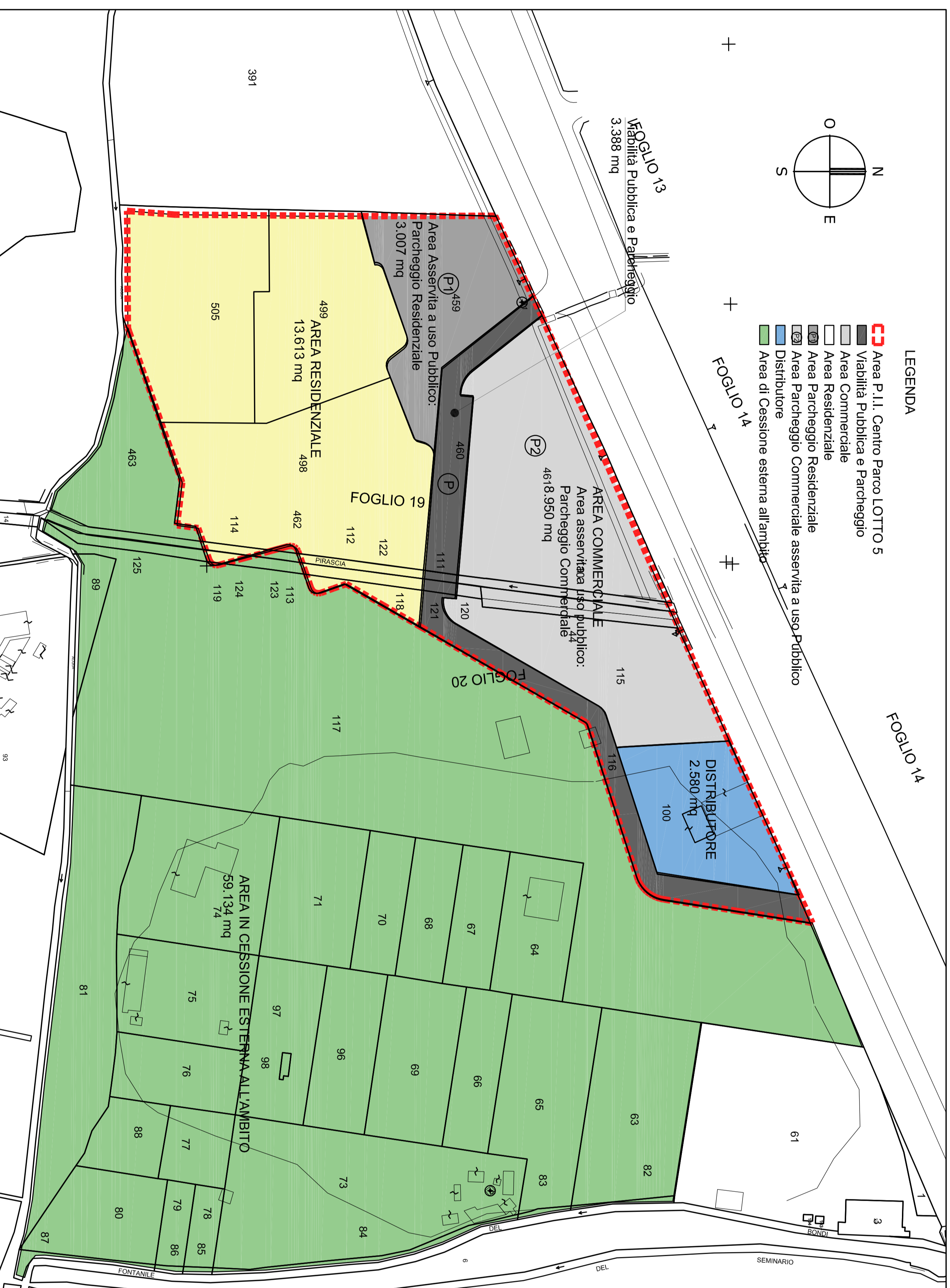
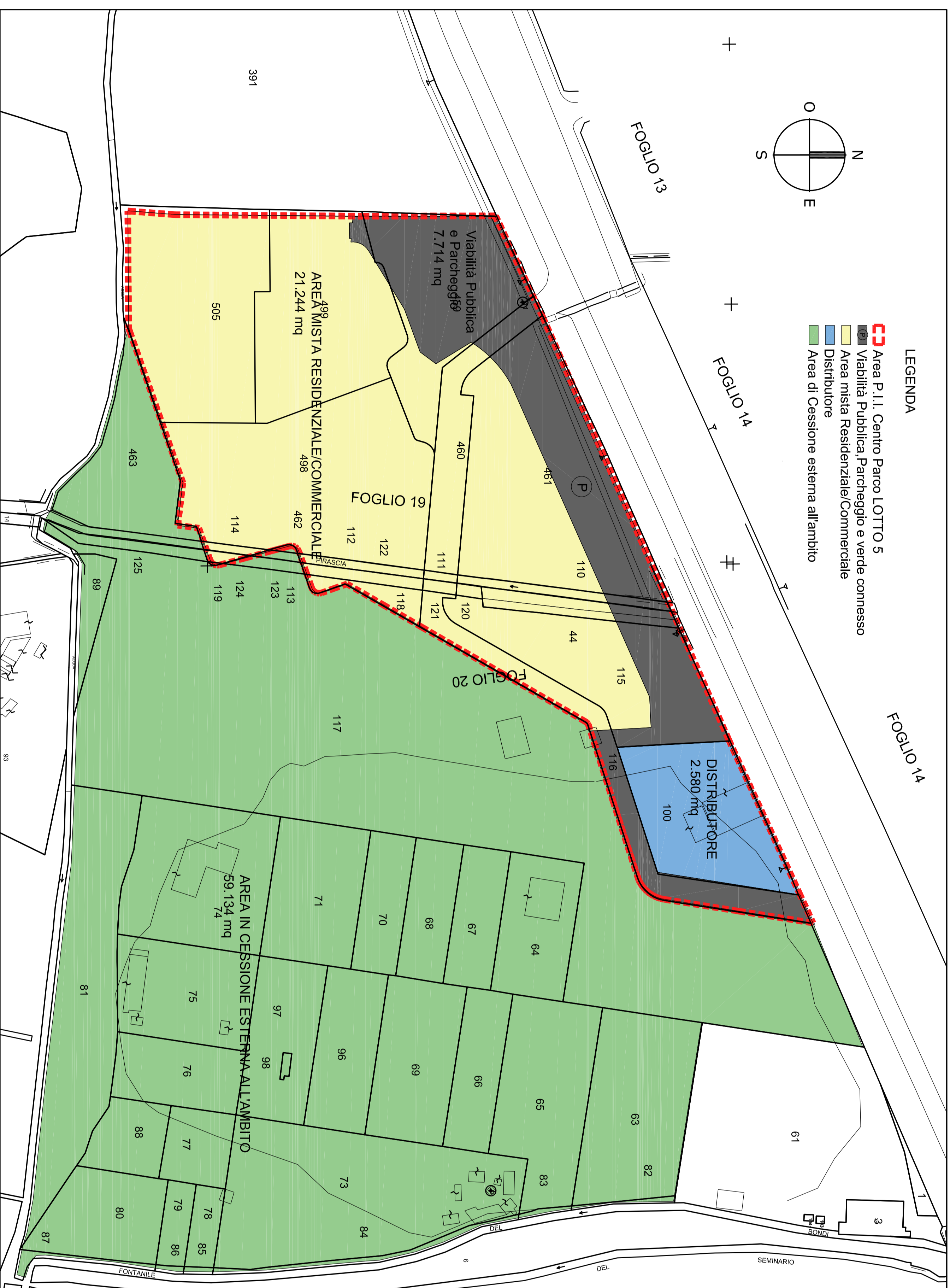


PII VIGENTE				
Destinazione	mq	Fg	mapp. sup	TOTALE
Area Residenziale	13613	19	498	5300
		19	499	3523
		19	505	4090
		20	112	160
		20	122	198
				13700
Area a parcheggio residenziale asservita all'uso pubblico	3007	19	459	3007
		19	460	1379
		20	111	45
		19	121	60
		19	116	1993
				3388
Area Fondiaria Commerciale	8950	20	110	270
		20	44	560
		20	115	2965
		20	100	2580
		20	100	2580
				8950
Distributore	2580	20	100	2580
		20	100	2580
		20	100	2580
		20	100	2580
		20	100	2580
				2580
TOT	31538			31625
				31625

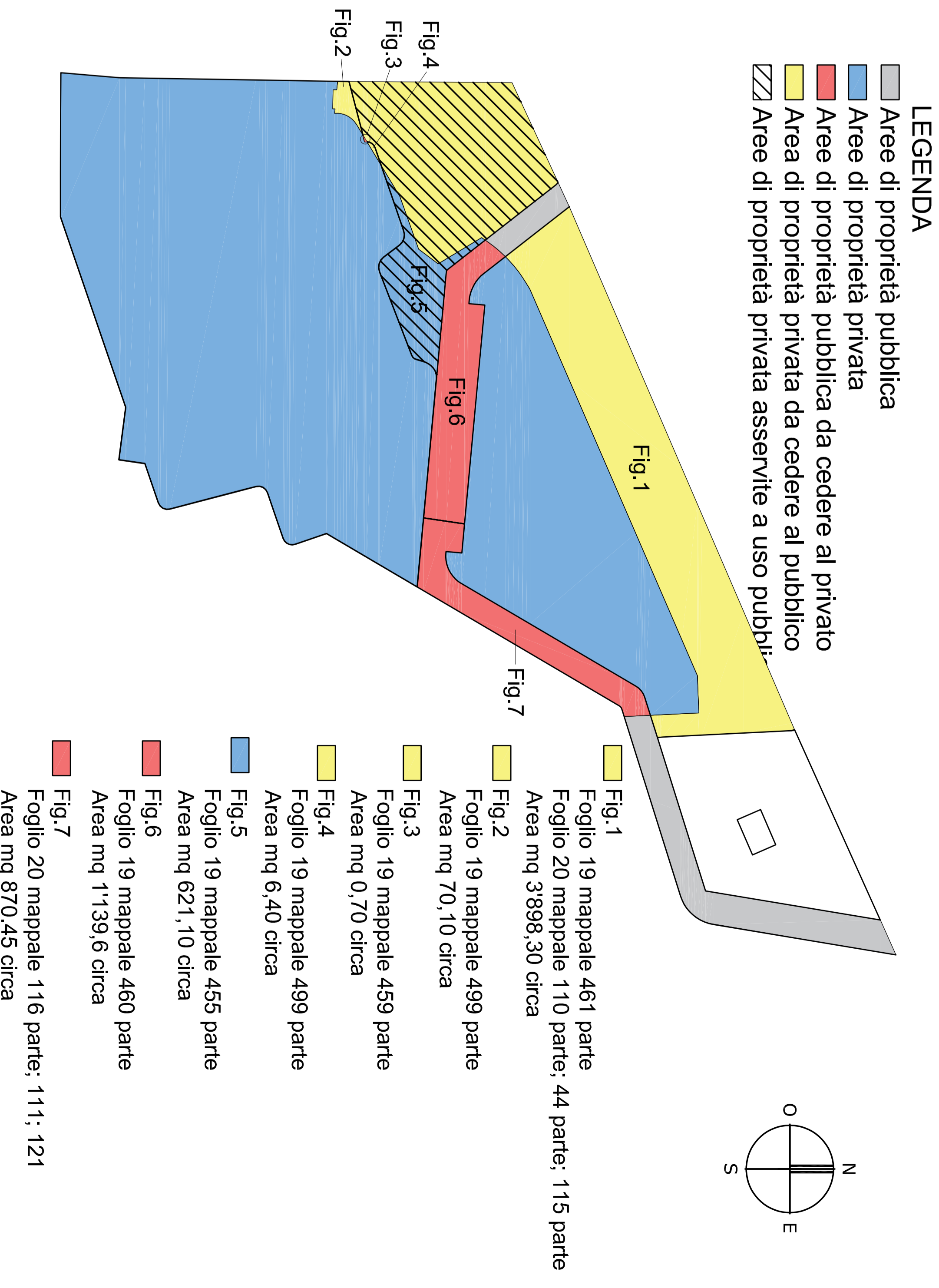


AZZONAMENTO VARIANTE SCALA 1:1000

PII IN VARIANTE				
Destinazione	mq	Fg	mapp. sup	TOTALE
Area Residenziale	21238	19	498	5300
		19	505	4090
		19	499	3446,5
		20	112	160
		20	122	198
		20	118	305
		20	114	65
		20	124	55
		20	114	65
		20	124	55
				21307,035
Viabilità pubblica e parcheggio	7720	19	460p	1139,6
		19	116p	765,45
		19	111	45
		19	121	60
		19	459p	621,8
		19	461p	5006,7
		20	110p	5006,7
		20	44p	45
		20	120	45
		19	460p	230,42
19	459p	2385,2		
19	499p	76,5		
19	116p	1147,6		
				7737,9652
Distributore	2580	20	100	2580
		20	100	2580
		20	100	2580
		20	100	2580
		20	100	2580
				2580



INDIVIDUAZIONE PROPRIETÀ, CESSIONI E RETROCESSIONI SCALA 1:1000



004	Nov. 22	Azzonamento Urbanistico mappe 499
003	Luglio 22	Azzonamento Urbanistico mappa 499
002	Luglio 22	Azzonamento Urbanistico mappa 499
001	Marzo 22	Prodotto Piano Urbanistico

STAMPATA DEL 2022 (C.C. 21)

VERBALE ALLA BRONZAZIONE ANCHE PARZIALI - TUTTI I DIRITTI RISERVATI A NORMA DI LEGGE

SEGRETE (MI)

PROGETTO PIANO URBANISTICO
CESSIONI - COMPARTITIVO - RETROCESSIONI

Nov. 2022

4.3